



MYTOUR

SOBOTA, 20. JUNIJ 2026

ROADBOOK

NAVODILA ZA KOLESARJE

VOZI ISTO ETAPO KOT PROFESIONALCI!

Ista trasa. Isti dan. Enaki pogoji.
Edinstvena priložnost.

KLJUČNI PODATKI IN ŠTEVILKE

datum **20.junij 2026**

ura starta **09:30**

start **Kranjska Gora**

cilj **Vrh Vršiča: konec
meritve časa**

**Kranjska Gora:
konec trase za
dokončanje dirke**

PROGRAM

07:00 – 09:00

Prevzem štartnih števil

Borovška cesta 99,
Kranjska Gora, hotel
Ramada
Hotel&Suites

Odprtje MyZone

09:30

Start dirke

Borovška cesta 99,
Kranjska Gora

12:30

Pričakovani prvi udeleženci v cilju

14:30

**Konec dirke
– cut off time**

(za vse udeležence
MyTour)

MyZone

naslov

**Borovška cesta 99,
4280 Kranjska Gora**

sobota,
20. junija

07:00–18:00

V MyZone vas čaka:

- **Poseben prostor za udeležence MyTour**
– prostor za pogostitev ter neposredna bližina ciljne ravnine za spremljanje Dirke po Sloveniji
- **Hrana in pijača** – zaslužno pivo ali brezalkoholna osvežilna pijača po dirki
- **Varovano parkirišče za kolesa tekmovalcev ob hotelu Ramada in MyZone** – brezplačno (sobota 07:00–18:00) – prevzem koles možen izključno s startno številko
- **V MyZone lahko povabite tudi spremljevalca**
– prehod bo možen z zapestnico, ki jo prejmete ob prevzemu številke
- Za udeležence My tour bo na voljo **garderobni šotor in tuš** v športni dvorani Vitranc

PARKIRIŠČA

Parkirišče ASK Kranjska Gora

Podkoren 88 , 4280 Podkoren

GPS
koordinate

**46.4906784,
13.7527791**

sobota,
20. junija

07:00–20:00

OPOMBA: Priporočamo, da kolesa ne puščate vidno v vozilu.

Ostala parkirišča:

- Parkirišče Podkoren
- Parkirišče Rateče
- Parkirišče Planica (+PZA)
- Parkirišče Ledine

Seznam parkirišč in cenik sta na voljo na <https://parking.kranjska-gora.si/cenik/>

Vsa parkirišča so v neposredni bližini kolesarske poti, ki vodi do prizorišča v Kranjski Gori.

REGISTRACIJA

Registracija in prevzem

- štartne številke s čipom za časomerjenje (pritrđitev pod sedež)
- štartna številka za hrbtni del kolesarske majice
- tablice s štartno številko za krmilo kolesa

bo potekalo v **Info conu** pri recepciji hotela **Ramada Hotels&Suites**. Ob registraciji lahko oddate tudi **torbo ali nahrbtnik**, ki ga po prihodu v cilj prevzamete na **prevzemnem mestu v MyZone**. V primeru oddaje opreme prejmete **garderobni listek**, s katerim po dirki prevzamete svojo opremo.

PRITRDITEV ŠTARTNE ŠTEVILKE IN ČIPA ZA ČASOMERJENJE

Čip za časomerjenje

Čip za časomerjenje se pritrdi na sedežno oporo tako, da je številka vidna. Ob pritrditvi pazite, da ne poškodujete čipa. Navodila za namestitev številk in čipa bodo priložena startnim številkam, za pomoč pri nameščanju pa vam bo na voljo tudi osebje na točki za prevzem številk.



Štartna številka

Štartno številko pritrdite na hrbet dresa s štirimi priloženimi varnostnimi sponkami – mora biti jasno vidna.

Tablice s številko za krmilo kolesa

Prav tako številka na krmilu kolesa, ki je pomembna za individualno fotografiranje udeležencev. Štartno številko po prihodu v cilj obdržite saj bo potrebna za oddajo in prevzem vašega kolesa v varni coni.

Nalepka Profila Etape

Informacije za tehnično podporo in profil trase si lahko nalepite v vidno območje vašega krmila.



KLJUČNE INFORMACIJE O STARTU

Start dirke ob **09:30** v **središču Kranjske gore** na Borovški cesti 99 pri hotelu Ramada Hotel&Suites. Do mejnega prehoda Rateče bo potekala **zaprta vožnja**, kmalu po prečkanju pa sledi **km 0 dirke**, kjer se začne **uradno merjenje časa**.

TRASA

* gorski cilj uradnega merjenja časa na My Tour sovпада s Strava segmentom: <https://www.strava.com/segments/17555333>

Kranjska gora – Mejni prehod Rateče: zaprta vožnja **6,5 km**

Mejni prehod Rateče – začetek uradnega merjenja časa **0 km**

Osvežilna postaja in tehnična pomoč AID1 - Cave del Predil **24,5 km**

Prelaz Predel **29,0 km**

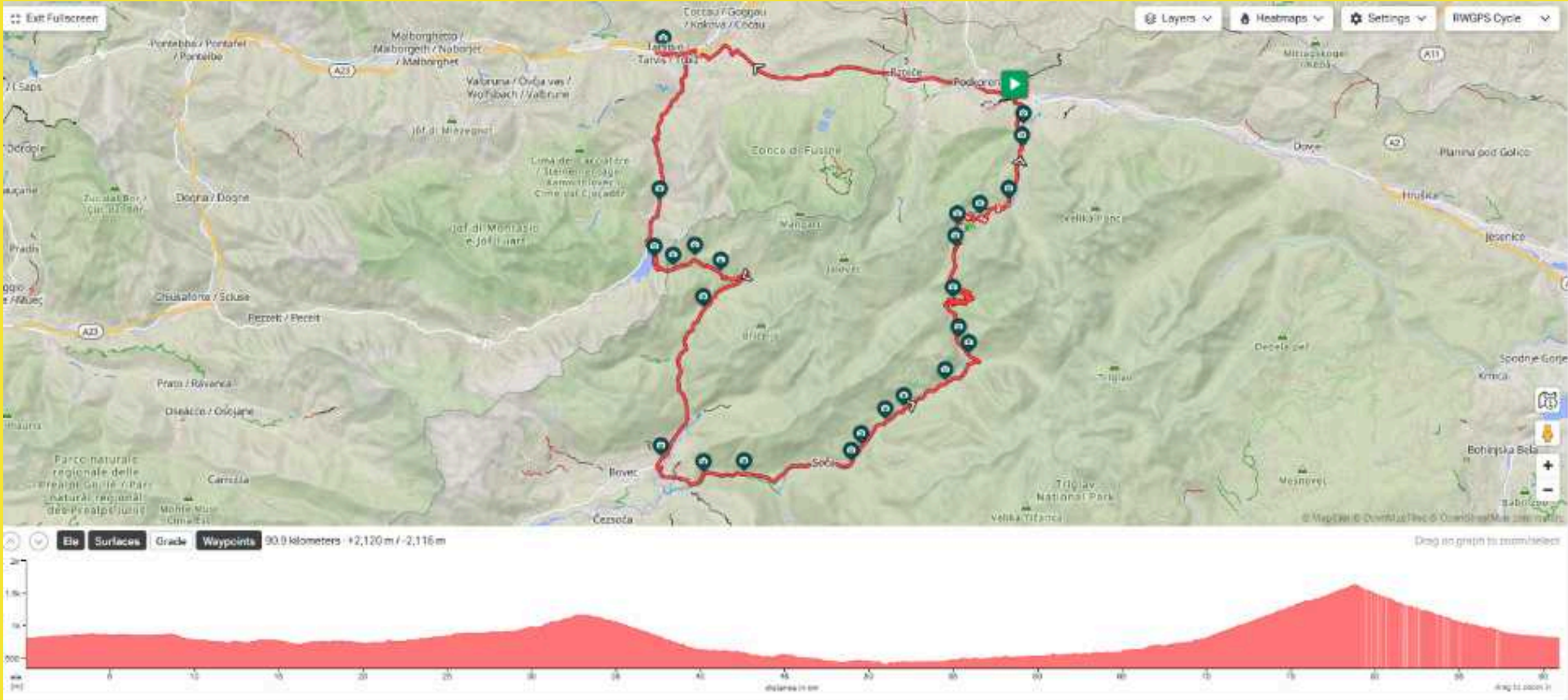
Osvežilna postaja in tehnična pomoč AID2 Soča **53,7 km**

KOM segment start* Trenta - Kamp Triglav **60,2 km**

Prelaz Vršič (1.067m vzpon, povp. 7%; konec uradnega merjenja časa) **74,7 km**

Konec dirke Kranjska Gora **88,7 km**

TRASA



2 Tehnični in osvežilni postaji

- **AID 1** na 24,5 km: Cave del Predil
- **AID 2** na 53,7 km: Soča

Na postajah bo na voljo za osvežitev in okrepitev: **voda, Crown izotonični napitek, Crown energijske žele ploščice, banane in napolitanke.**

Telefonska številka tehnične pomoči A2U, ki bo na voljo tekmovalcem med dirko in na startu je:

051 673 481.

Merjenje časa se zaključi na gorskem cilju na Vršiča, zato hitenje na spustu v Kranjsko Goro ni smiselno. Za uradno končanje trase in evidentiranje rezultata mora tekmovalec po spustu prečkati tudi ciljno črto v Kranjski Gori pri hotelu Ramada Hotels&Suites. Od jezera Jasna do cilja v Kranjski Gori, kjer tekmovanje ne poteka, ni predvidena popolna zapora prometa.

PROFIL VZPONOV

Vzpon Predel

razdalja: **2,4 km**

vzpon: **260 m**

povprečni naklon: **8,3%**

maksimalni: **9,8%**



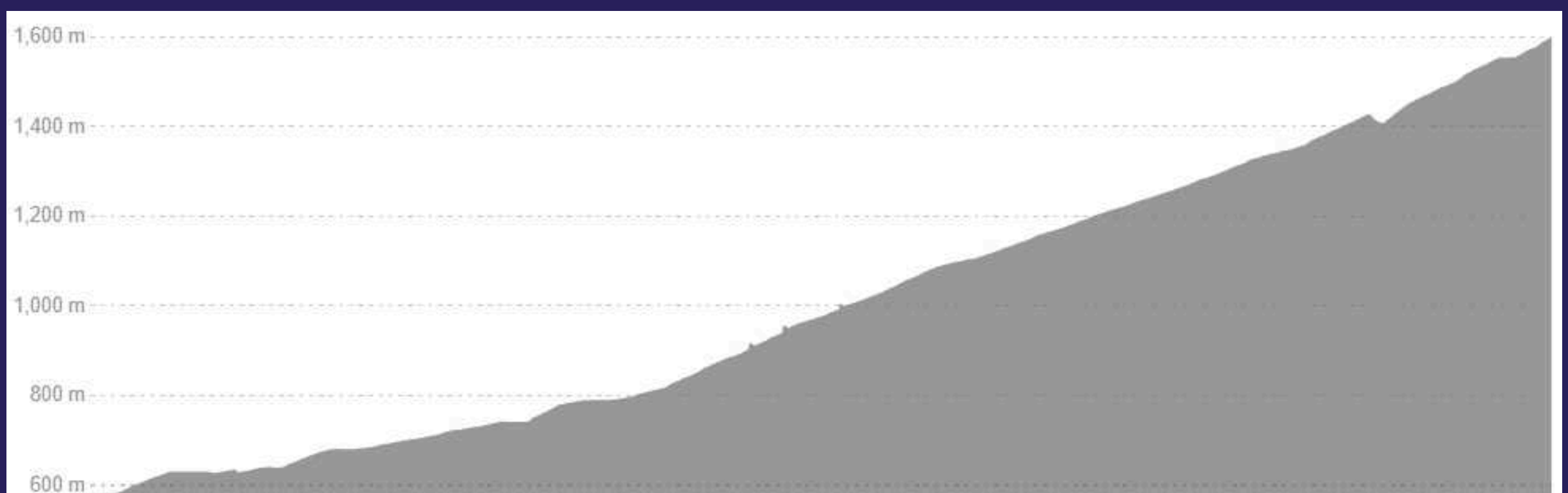
Vzpon Vršič

segment KOM **14,5 km**

vzpon: **1.067 m**

povprečni naklon: **7%**

maksimalni: **10,8%**



KOLESARSKA MAJICA



Dres ALÉ ene najboljših znamk vrhunske kolesarske opreme združuje funkcionalnost, estetski dizajn in prepoznavne grafične elemente dirke MyTour. Dres je zasnovan za zagotavljanje **optimalne zračnosti in udobja**, ki ju tekmovalci potrebujejo za dosego najboljših rezultatov.

Dres je izdelan iz **visokozmogljivih mikrovlakn z mikroperforirano strukturo**, ki izboljša prezračevanje in spodbuja optimalen pretok zraka. Mehak in udoben ob koži ponuja odlično uravnavanje vlage in se izjemno hitro suši.

Rokavi so izdelani iz lahke, zračne dvoelastične mikrovlaknene tkanine, ki zagotavlja maksimalno svobodo gibanja in izboljšano aerodinamiko. Poleg tega dres zagotavlja zaščito pred soncem UPF 50+, kar pomaga zaščititi kožo pred škodljivimi UV-žarki med dolgimi vožnjami in aktivnostmi na prostem.

OZNAČBE NA TRASI

Trasa MyTour 2026 of Slovenia je označena – sledite oznakam/ puščicam Dirke po Sloveniji. Organizatorji si pridržujejo pravico do spremembe trase.

VARNOST V CESTNEM PROMETU

Dirka poteka na zaprtih cestah za promet vse do konca časomerjenja na vrhu prelaza Vršič. Vseeno upoštevajte prometne predpise na celotnem delu trase za lastno varnost in varnost prebivalcev vzdolž trase. Spust iz Vršiča pa vse do prihoda v cilj v Kranjski gori bo potekal na nezaprti cesti, kjer bodo redarji v križiščih usmerjali promet in udeleženci dirke morate spoštovati cestnoprometne predpise. Organizatorjevi spremljevalci dirke bodo skrbeli za upoštevanje pravil.

OBVEZNA OPREMA

- **Čelada**
- **Bidon z osvežilno pijačo**
- **Napolnjen mobilni telefon**
(za stik z medicinskimi ali tehničnimi službami)

Nasvet

Na luknjastih odsekih ceste se bidoni lahko stresejo iz nosilcev. Pred startom preverite, da je nosilec bidona dobro pritrjen. Za boljši oprijem priporočamo, da nosite rokavice!

ČASOVNE OMEJITVE

Ker se profesionalna 4. etapa dirke po Sloveniji SloTour odvijajo neposredno za dirko MyTour je trasa časovno omejena. Za časovno omejitev bo skrbelo spremljevalno vozilo - metla, ki bo ob prekoračitvi časovne omejitve izločalo udeležence. Časovna zapora na Vršiču je predvidena ob 13.45 uri, v Kranjski Gori pa ob 14.45 uri..

Po zaključku uradnega merjenja časa na vrhu Vršiča se morajo vsi udeleženci varno spustiti nazaj v Kranjsko Goro in prečkati cilj najkasneje v roku 1 ure od prečkanja cilja časomerjenja na vrhu Vršiča. Spust v Kranjsko goro ne šteje več v uradno merjenje. Upoštevajte to pri načrtovanju svojega tempa.


CILJ

Ko udeleženec prečka ciljno črto na vrhu Vršiča, se uradno merjenje časa zaključí. Sledi varni spust v dolino, ki ni vključen v merjeni čas. Uradni rezultat je zabeležen šele ob prečkanju končne ciljne črte v Kranjski Gori.

Po prečkanju ciljne črte obiščite MyZone – prirediteljev, hrana, pijača in ogled 4. etape dirke po Sloveniji SloTour.

Tuši so na voljo v Dvorani Vitranc, Kolodvorska ulica 1C, Kranjska Gora. Manjša pagoda/garderoba za preoblačenje bo na voljo tudi poleg prostora MyZone.

REZULTATI



Na spletnem naslovu [https://
timingljubljana.si/rezultati.aspx?
IDtekme=6972&tip=B](https://timingljubljana.si/rezultati.aspx?IDtekme=6972&tip=B)

bodo objavljeni rezultati. Rezultati bodo objavljeni v živo tudi znotraj dirke.

KLJUČNI PREGLEDI KOLESA

1. PRAVOČASNO ZAMENJAJTE KONTAKTNE TOČKE NA KOLESU

Če zamenjate sedež ali krmilo, to storite dovolj zgodaj, da preverite udobje in nastavitve. Dolge razdalje z neudobnim sedežem odsvetujemo!

2. PREIZKUSITE NOVO KONFIGURACIJO POGONA

Če spremenite komponente pogona, si zagotovite dovolj časa za preizkus pravilnega delovanja. Zaradi težavnosti vzponov na trasi predlagamo karseda lahka prestavna razmerja.

3. PREIZKUSITE OBLAČILA PRED DIRKANJEM

Ne nosite opreme prvič na dan dirke – šivi in tkanine lahko povzročijo draženje pri dolgih urah na kolesu. Nosite že preizkušene čevlje in preverite stanje blokejev.

KLJUČNI PREGLEDI KOLESA

4. PREVERITE ZATEGNITEV VIJAKOV

Vibracije lahko rahljajo slabo prвите vijake. Zagotovite priporočeni navor, zlasti pri sedalnem objemu, krmilni ročici, vilicah in nosilcih bidonov.

5. NASTAVITE TLAK V PNEVMATIKAH GLEDE NA VREMENSKE RAZMERE

Pri mokrem ali slabem vremenu se izognite prekomernemu tlaku v pnevmatikah. Previsok tlak zmanjša oprijem, nekoliko nižji tlak pomaga absorbirati neravnine.

6. PREVERITE PNEVMATIKE

Pnevmatike so ključna kontaktna točka s cestiščem. Prepričajte se, da niso obrabljene in da je profil v dobrem stanju (brez razpok ali prekomerne obrabe). Prinesite rezervno zračnico ali komplet za tubeless popravilo.

STROKOVNA POMOČ TEHNIČNEGA PARTNERJA A2U

PRED DIRKO

A2U bo prisoten v Kranjski gori, tik ob registraciji/kolesarnici ob hotelu Ramada Hotels&Suites. A2U tehnična pomoč bo delovala vse do starta kolesarske dirke.

MED DIRKO

A2U bo prisoten med dirko na trasi.

- **Tehnična pomoč AID 1 na 24,5 km**
- **Tehnična pomoč AID 2 na 53,7 km**

Tehniki bodo nudili pomoč z osnovnim orodjem, tlačilkami in rezervnimi zračnicami.

2 serviserja bosta spremljala dirko v spremljevalnem avtu za glavno skupino, opremljena z rezervnimi obroči ter potrebnim orodjem za odpravo morebitnih tehničnih težav na trasi.

PO DIRKI

Po koncu prireditve obiščite A2U prodajalca za celoten servis vašega kolesa v njihovih servisnih prostorih: A2U Šenčur, A2U Rudnik, A2U Novo mesto, A2U Koper, A2U Celje, A2U Velenje in A2U Maribor.

Specializirana kolesarska trgovina A2U je bila ustanovljena z vizijo, da postane najboljša »destinacija« za vse ljubitelje kolesarjenja, ne glede na starost, izkušnje ali cilje. Skorajda že 20 let vzporedno z rastjo zanimanja za kolesarjenje nenehoma raste in pridobiva zaupanje številnih kolesarjev in kolesark vseh starosti.

Telefonska številka tehnične pomoči, ki bo na voljo tekmovalcem med dirko in na startu je:
051 673 481

[A2U - Kolesarska trgovina | Trgovina S Kolesarsko Opremo](#)

PREHRANSKI VODIČ – VitalGo

Crown napitek HYPERDRINK 90

Športni napitek v prahu najvišje kakovosti in z idealno sestavo ogljikovih hidratov, natrija in hranilnih snovi, potrebnih za izboljšanje učinkovitosti na treningih in tekmovanjih (dolgotrajni in visoko intenzivni).

ENERGETSKE PLOŠČICE IN ŽELEJI

Crown HyperGEL 45 LIQUID JAGODA s kofeinom

Energijski gel s 45 g ogljikovih hidratov v maltodekstrinu 1:0,8 razmerje fruktoze in dodatni natrij (165 mg) z okusom jagode in dodanim kofeinom. S tekočo teksturo in brez arom, sladil in barvil. Primerno za treninge in tekmovanja z visoko porabo ogljikovih hidratov.

HIGH ENERGY GEL (76 g):

Gel z večino ogljikovih hidratov v obliki ciklodekstrina. 50 g ogljikovih hidratov in 200 kcal. Okusi: banana, espresso kava (80 mg kofeina), slana jagoda in slani arašidi z medom (250 mg natrija). Zaužijte 1 gel vsakih 60 minut med naporom.

VitalGo je spletna trgovina, za katero stoji ekipa, ki se vsakodnevno trudi, da vam na enem mestu ponudi VSE, kar potrebujete za zdrav in polnovreden način prehranjevanja. V spletni trgovini lahko izbirate med vrhunsko prehrano za ŠPORTNIKE ter izdelke, ki so vsakodnevno v prehranski uporabi.

Športna prehrana in prehranski dodatki
- VitalGo

TEDEN RESTAVRACIJ

Teden restavracij vam pomaga dobro jesti. Izbor okusov, šola okusov, tečaji, seminarji, svetovanje, publicistika in gastro kritika, kulinarične prireditve.

Za tekmovalce bosta kulinarično izkušnjo soustvarjala priznana chefa **Mojmir Šiftar iz PEN Klub in Marko Magajne iz Galerija okusov**, ki bosta pripravila izbrane jedi za vse udeležence dogodka.

Več informacij in rezervacije:
[Izbor okusov | VIVI](#)

URADNI FOTOGRAFI MyTour 2026

Vsaka velika dirka si zasluži velike spomine.

Da boste lahko podoživljali svoje kilometre, napore na vzponu in trenutek prihoda v cilj, bo za uradne fotografije dogodka poskrbel **Nino Kolarev (Gloriana)**. Na trasi in v cilju bo ujel najboljše trenutke vaše MyTour zgodbe – spomine na dan, ko ste vozili kot profesionalci.

Kontakt:

T: +386 51 668 988

E: info@gloriana.si

URADNI PARTNERJI

PELODATA

PRISTO9
S P O R T S

 **AZU**

VitalGo


Zala

 **teden** restavracij
in *vivi*

 **GLORIANA**
KREATIVNA IN STRATEGIJSKA AGENCIJA